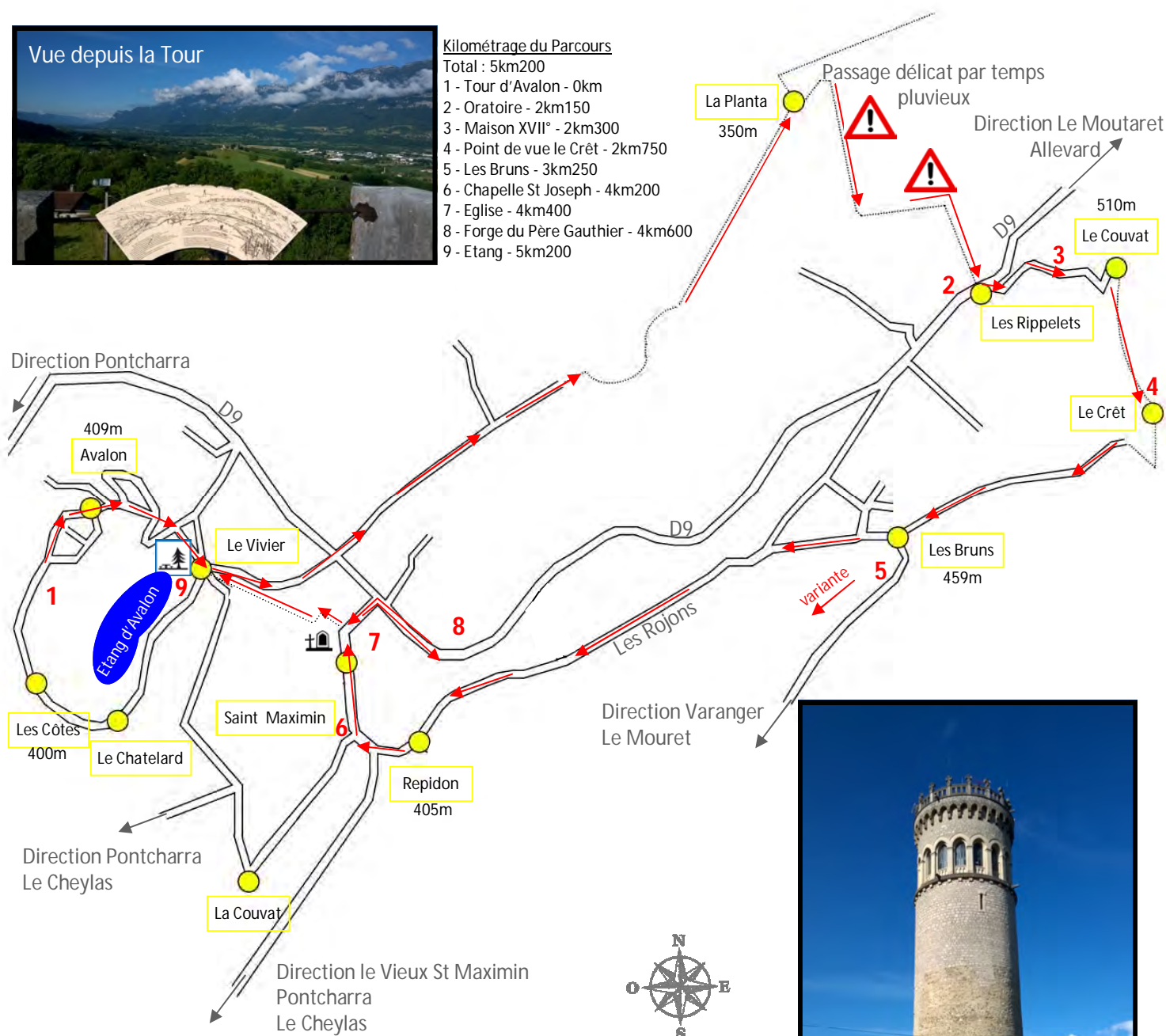


Vue depuis la Tour

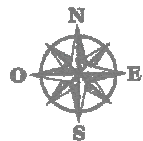
**Kilométrage du Parcours**

- Total : 5km200  
 1 - Tour d'Avalon - 0km  
 2 - Oratoire - 2km150  
 3 - Maison XVII<sup>e</sup> - 2km300  
 4 - Point de vue le Crêt - 2km750  
 5 - Les Bruns - 3km250  
 6 - Chapelle St Joseph - 4km200  
 7 - Eglise - 4km400  
 8 - Forge du Père Gauthier - 4km600  
 9 - Etang - 5km200



**Légende :**

- Route
- Chemin de rando
- Repère rando
- Aire pique-nique & stationnement
- Cimetière



400m



# SAINT MAXIMIN

## Parcours patrimoine

650 habitants  
10km<sup>2</sup>

Saint Maximin est situé à 400m d'altitude et domine la vallée du Grésivaudan. Bordé au nord par le Bréda, à l'est par les communes du Moutaret et d'Alleverd-les-Bains et au sud par Pontcharra.

Son paysage se caractérise par un relief vallonné avec en alternance forêts, pâturages, vignes, champs de maïs et de nombreux sentiers de randonnées pédestres et VTT.

Avec ce parcours patrimoine vous découvrirez en 9 étapes, des lieux de mémoires ou sites pittoresques du village.

- 1 - Tour d'Avalon
- 2 - Les Rippelets oratoire
- 3 - Les Rippelets maison XVII<sup>e</sup>
- 4 - Point de vue le Crêt
- 5 - Les Bruns
- 6 - Répidon chapelle St Joseph
- 7 - Eglise
- 8 - Forge du Père Gauthier
- 9 - Etang





Départ Tour d'Avalon (parking au Vivier) puis suivre la Planta - les Rippelets - le Couvat - le Crêt - les Bruns - Répidon - arrivée Vivier étang

## 1 - Tour d'Avalon et son bourg

**Tour d'Avalon et sa chapelle ouvertes à la visite de mi-juillet à mi-août, week-ends et jours fériés de 14h à 18h et sur demande**

Avec ses 33m de hauteur, un diamètre intérieur d'environ 8m et des murs d'une épaisseur de 2m au 1er étage, la tour d'Avalon témoigne de l'histoire d'une famille de seigneurs présente dès l'an 1000 : les Wallon et Romestang d'Avalon.

Au Moyen Age, le système féodal repose sur deux pôles : l'église et les seigneurs locaux. Ces derniers s'approprient le pouvoir et profitent de l'affaiblissement du pouvoir central (roi) en s'appuyant sur leurs propriétés foncières. C'est dans ce contexte que s'inscrit l'hégémonie de la famille d'Avalon. Château, chapelle, église et bourg, sont le centre militaire, économique et administratif de la seigneurie d'Avalon. Deux bourgs contigus, clos chacun de remparts sont accolés au château : le bourg ancien et le bourg neuf. C'est ici que se situent les maisons fortes, habitations des nobles. En 1339, Avalon est à son apogée, c'est alors un bourg de première importance qui compte 100 foyers. Cette prédominance s'explique essentiellement par sa position géographique et les guerres qui opposent la Savoie et le Dauphiné. Dès le XII<sup>e</sup> siècle, la politique d'expansion territoriale des Dauphins s'affirme. Le bourg et le château sont proches des territoires savoyards et constituent une position militaire enviable. Dès 1240, la châtellenie est delphinale. Quand Bellecombe tombe aux mains des savoyards en 1291, Avalon devient une place avancée pour les Dauphins. Le château est pris et pillé en 1313. Le règlement du conflit entre Savoie et Dauphiné intervient en 1355 par le traité de Paris. Avalon n'a plus de rôle à jouer sur l'échiquier des guerres.

On distingue encore dans l'édifice actuel restauré une partie des murs du début du XIV<sup>e</sup> siècle, apparent sur le versant Nord de la Tour.

Si la tour a survécu aux outrages du temps, elle le doit en partie au destin glorieux d'Hugues d'Avalon (1140-1200) devenu évêque de Lincoln (Angleterre), canonisé en 1220. Au cours des années 1893 à 1895, en sa mémoire, les pères chartreux firent restaurer la tour delphinale (ancien donjon du château). Mais la tour d'Avalon est surtout le témoin du passé moyenâgeux du site. La « poype », ou tour en ancien français, était un signe de puissance et de richesse et indiquait la présence de seigneurs en ces lieux.




## 2 - Oratoire

Ancien oratoire niché dans un mur où les processions et les habitants avaient l'habitude de s'arrêter pour se signer



## 3 - Les Rippelets, Maison XVII<sup>e</sup> siècle

## 4 - Le Crêt, Point de vue



Panorama côté Chartreuse sur les coteaux des vins de Savoie et sur le Mont Granier et ses éboulis. En 1248, des pluies provoquent un effondrement de la montagne. La masse des matériaux forma au pied de la montagne un

chaos : les Abymes de Myans. Plus récemment, courant 2016, de nouveaux éboulements ont provoqué la fermeture temporaire du col du Granier.



En 1152, se situait un ancien Prieuré : dépendant de Villard-Benoît. Il subit deux incendies dont le dernier en 1905.

C'est au Crêt que naquit le docteur Périnel, chirurgien de Napoléon 1er.

## 5 - Les Bruns

Ici, se trouvait une magnanerie (terme venant de l'occitan magnan, qui désigne le bombyx du mûrier). C'est un lieu d'exploitation de sériciculture, c'est-à-dire l'élevage du ver à soie.

L'origine de l'élevage du ver à soie appartient en partie à la légende. Celle-ci raconte que c'est la princesse chinoise Si-Ling-Chi qui, il y a 26 siècles, faisant tomber un cocon de papillon dans sa tasse de thé, découvre le principe du dévidage de la soie.

Il existait de nombreuses magnaneries dans la vallée du Grésivaudan.

**Variante** : possibilité de continuer direction Varanger puis le Mouret pour apprécier un point de vue exceptionnel. Vous pouvez rejoindre Répidon par Varanger.

**Répidon** (le nom évoque le répit qu'offrait autrefois ce petit hameau avant la montée de la côte du Vieux Saint-Maximin)



## 6 - Chapelle St Joseph



## 7 - Eglise

Fin de construction : 1888

## 8 - Forge du Père Gauthier



En 1910, le « Père Gauthier » acquiert le terrain puis installe son atelier de forgeron dans un petit local qu'il aménage. Ce sont d'abord les activités traditionnelles de forge d'outils, ferronnerie et maréchalerie qui font vivre la forge. Puis, dans les années

1950, le machinisme agricole ayant pris le pas sur les activités traditionnelles, son fils François agrandit le local. Son petit-fils Robert reprend l'activité jusqu'en 1980 (arrêt brutal suite à sa disparition). Dans les années 1990 le local a servi temporairement d'ateliers communaux.



Aujourd'hui, une association souhaite faire revivre cette forge en la restaurant, ce qui permettra aux visiteurs de découvrir ce savoir-faire à travers des ateliers et visites (prévue pour été 2017).

## 9 - Le Vivier, Etang

En contrebas du village médiéval d'Avalon se trouve un étang. Il a été créé en 1261, sur des terres appartenant à un ancien prieuré Clunisien, encore visible et fournissait aux habitants du bourg la chair maigre (poisson) nécessaire aux nombreux jours de Carême. Mais ce vivier jouait également un rôle défensif. Il protégeait les fortifications au nord-est du bourg.



C'est aujourd'hui un marais d'une grande richesse biologique mais fragile et menacé comme toutes les zones humides. Observez-le avec attention, écoutez le concert des oiseaux et des amphibiens, mais sans déranger les hôtes de ces lieux.

Informations tirées du fascicule « les coteaux de Bramefarine », bulletin communal « les échos de Bramefarine », commission patrimoniale de St Maximin